



Informace o pozemku

Parcelní číslo: [st. 60](#) 

Obec: [Březsko \[589331\]](#) 

Katastrální území: [Březsko \[614815\]](#)

Číslo LV: [1](#)

Výměra [m²]: 705

Typ parcely: Parcela katastru nemovitostí


Mapový list:

Určení výměry: Graficky nebo v digitalizované mapě


Druh pozemku: zastavěná plocha a nádvoří




Součástí je stavba

Budova s číslem popisným: [Březsko \[14818\]](#) ; č. p. 53; stavba občanského vybavení

Stavba stojí na pozemku: p. č. [st. 60](#)

Stavební objekt: [č. p. 53](#) 

Adresní místa: [č. p. 53](#) 

Vlastníci, jiní oprávnění

Vlastnické právo

Podíl

Obec Březsko, č. p. 12, 79852 Březsko

Způsob ochrany nemovitosti

Nejsou evidovány žádné způsoby ochrany.

Seznam BPEJ

Parcela nemá evidované BPEJ.

Omezení vlastnického práva


Nejsou evidována žádná omezení.

Jiné zápisy

TYP

Změna výměr obnovou operátu

 Řízení, v rámci kterých byl k nemovitosti zapsán cenový údaj

Nemovitost je v územním obvodu, kde státní správu katastru nemovitostí ČR vykonává [Katastrální úřad pro Olomoucký kraj, Katastrální pracoviště Prostějov](#) 

Zobrazené údaje mají informativní charakter. Platnost dat k 16.12.2021 06:00.